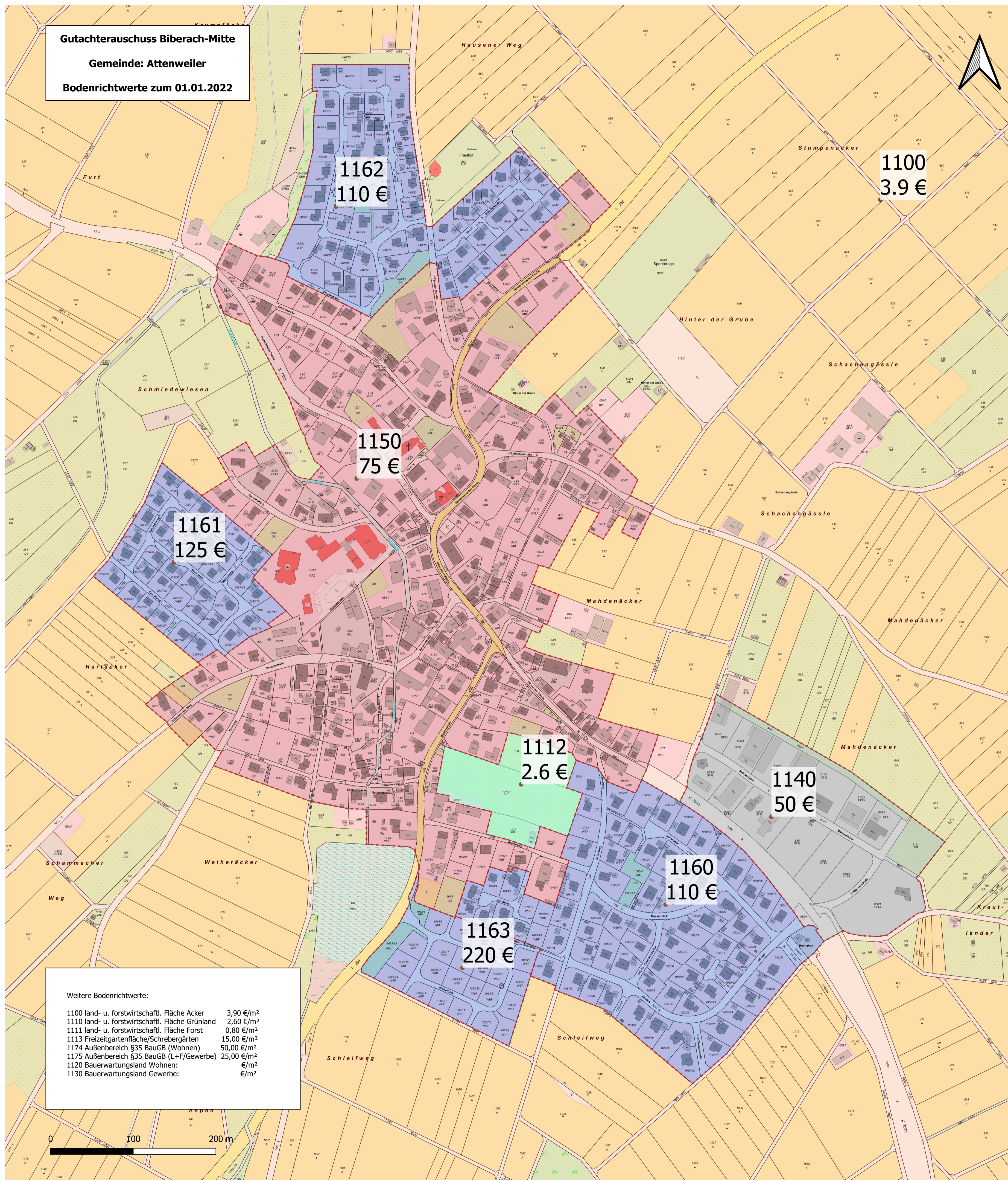


Gutachterausschuss Biberach-Mitte

Gemeinde: Attenweiler

Bodenrichtwerte zum 01.01.2022



1162  
110 €

1100  
3.9 €

1150  
75 €

1161  
125 €

1112  
2.6 €

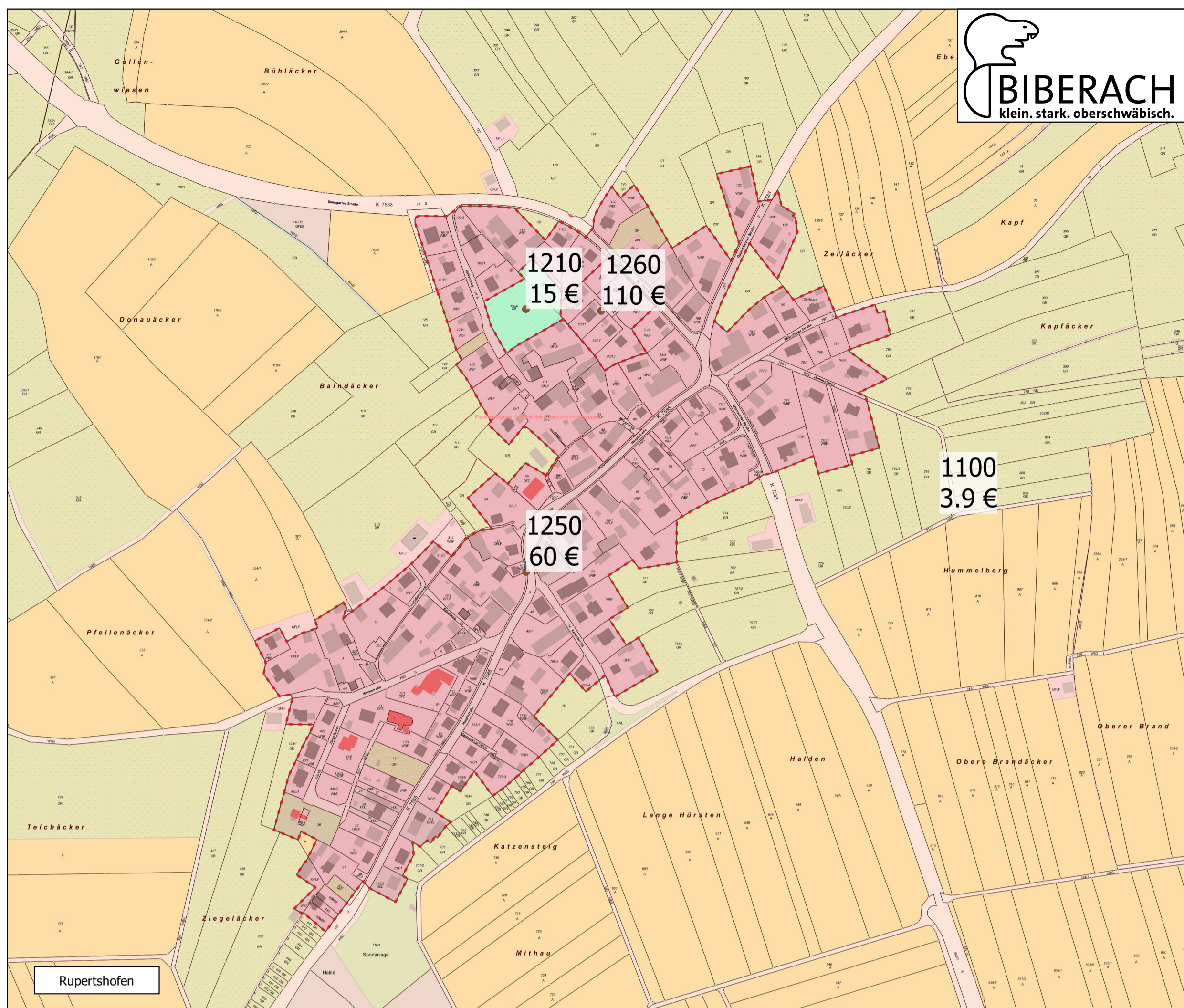
1140  
50 €

1160  
110 €

1163  
220 €

Weitere Bodenrichtwerte:

1100 land- u. forstwirtschaftl. Fläche Acker	3,90 €/m <sup>2</sup>
1110 land- u. forstwirtschaftl. Fläche Grünland	2,60 €/m <sup>2</sup>
1111 land- u. forstwirtschaftl. Fläche Forst	0,80 €/m <sup>2</sup>
1113 Freizeitgartenfläche/Schrebergärten	15,00 €/m <sup>2</sup>
1174 Außenbereich §35 BauGB (Wohnen)	50,00 €/m <sup>2</sup>
1175 Außenbereich §35 BauGB (L+F/Gewerbe)	25,00 €/m <sup>2</sup>
1120 Bauerwartungsland Wohnen:	€/m <sup>2</sup>
1130 Bauerwartungsland Gewerbe:	€/m <sup>2</sup>



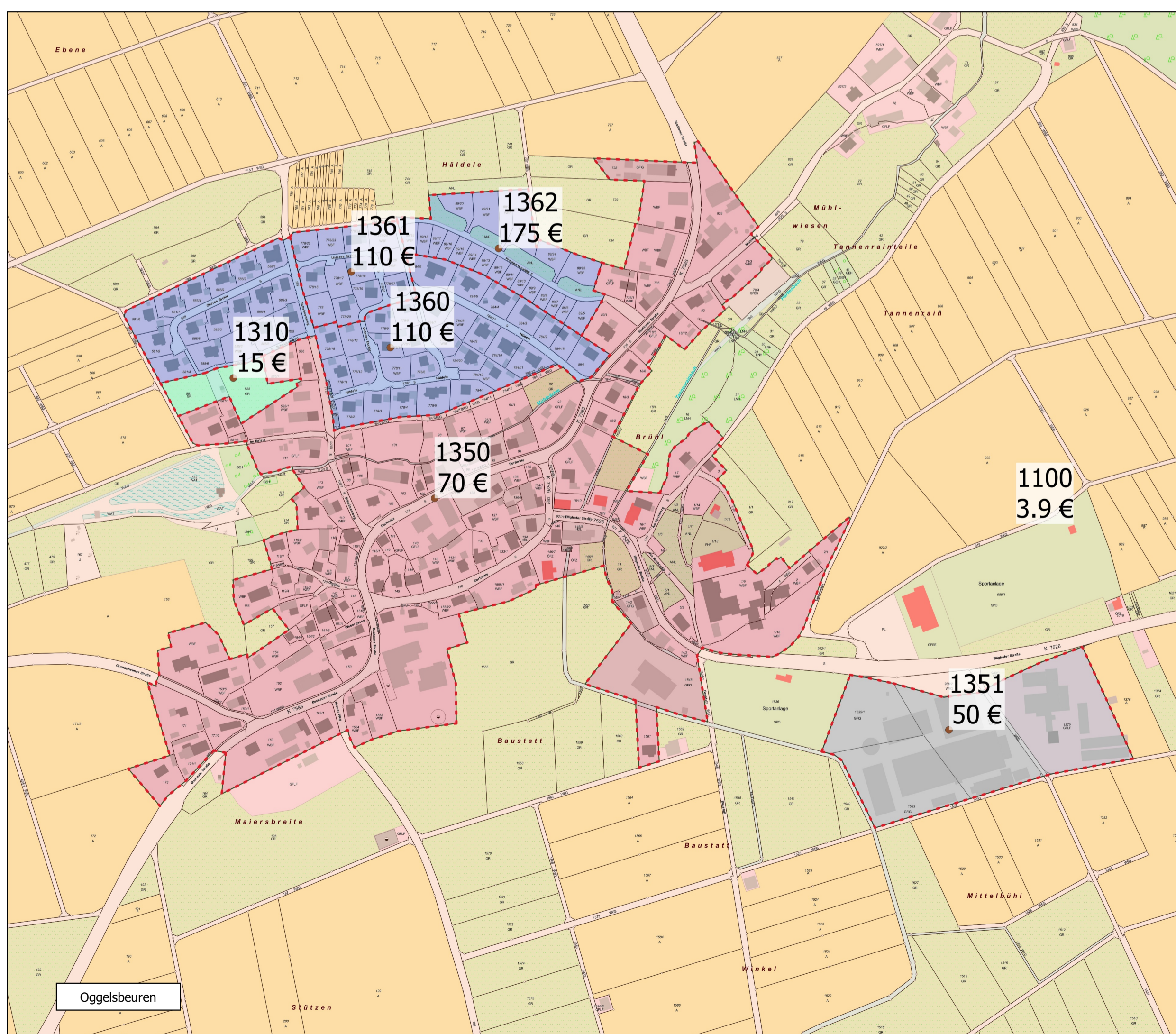
1210  
15 €

1260  
110 €

1100  
3.9 €

1250  
60 €

Rupertshofen



1361  
110 €

1362  
175 €

1100  
3.9 €

1310  
15 €

1360  
110 €

1350  
70 €

1351  
50 €

Oggelshofen